



ДО
ОБЩИНСКИ СЪВЕТ
СЕВЛИЕВО



ПРЕДЛОЖЕНИЕ

от д-р Иван Тодоров Иванов – Кмет на Община Севлиево

1.5. **Относно:** Предоставяне безвъзмездно право за управление на част от недвижим имот – публична общинска собственост за осъществяване дейността на Агенция по геодезия, картография и кадастър, за нуждите на офис в гр. Севлиево

УВАЖАЕМИ ОБЩИНСКИ СЪВЕТНИЦИ,

С Решение № 180/18.12.2018 г. Общински съвет – Севлиево дава съгласие да се предостави за срок от 5 /пет/ години безвъзмездно за управление на Агенция по геодезия, картография и кадастър, за нуждите на офис в гр. Севлиево, част от недвижим имот – публична общинска собственост, представляващ обособено помещение с площ 11 кв. м, намиращо се на първи етаж от масивна триетажна сграда с идентификатор 65927.501.1577.1 по кадастрална карта и кадастрални регистри на гр. Севлиево, община Севлиево, одобрени със Заповед № РД -18-77/16.07.2008 г. на Изпълнителния директор на АГКК находяща се в гр. Севлиево, община Севлиево, пл. „Свобода“ № 1, при граници: север – площад, изток – стълбище, юг – коридор, запад – административно помещение, съгласно АПОС № 7777/17.01.2024 г.

В изпълнение на горепосоченото решение е сключен Договор № ОС - 11/14.02.2019 г. между Агенция по геодезия, картография и кадастър и Община Севлиево.

В Община Севлиево е постъпило искане с вх. № ДД-4-Б-03.29/11.01.2024 г. от Агенция по геодезия, картография и кадастър за подновяване на договора за ползвания имот за 10/десет/ години.

Съгласно чл. 12, ал. 3 от Закона за общинската собственост имотите и вещите – общинска собственост, които не са необходими за нуждите на органите на общината или на юридически лица и звена на общинска бюджетна издръжка, могат да се предоставят безвъзмездно за управление на други юридически лица на бюджетна издръжка или на техни териториални структури.

С цел подсигуряване дейността на Агенция по геодезия, картография и кадастър, за нуждите на офис в гр. Севлиево, предлагам да бъде подновен договора между Община Севлиево и Агенция по геодезия, картография и кадастър и се предостави за срок от 10 /десет/ години право за безвъзмездно управление на недвижим имот – публична общинска собственост, представляващ обособено помещение с площ 11 кв. м, намиращо се на първи етаж от масивна триетажна сграда с идентификатор 65927.501.1577.1 по кадастрална карта и кадастрални регистри на гр. Севлиево, община Севлиево, одобрени със Заповед № РД -18-77/16.07.2008 г. на Изпълнителния директор на АГКК находяща се в гр. Севлиево, община Севлиево, пл. „Свобода“ № 1, при граници: север – площад, изток –

стълбище, юг – коридор, запад – административно помещение, съгласно АПОС № 7777/17.01.2024 г.


Предвид гореизложеното предлагам на Общински съвет – Севлиево да вземе следното

РЕШЕНИЕ:

На основание чл. 21, ал. 1, т. 8 от Закона за местното самоуправление и местната администрация във връзка с чл. 12, ал. 3 от Закона за общинската собственост, Общинският съвет – Севлиево:

1. Дава съгласие да се предостави за срок от 10 */deset/* години право на управление на Агенция по геодезия, картография и кадастър, за нуждите на офис в гр. Севлиево, безвъзмездно управление на недвижим имот – публична общинска собственост, представляващ обособено помещение с площ 11 кв. м, намиращо се на първи етаж от масивна триетажна сграда с идентификатор 65927.501.1577.1 по кадастрална карта и кадастрални регистри на гр. Севлиево, община Севлиево, одобрени със Заповед № РД -18-77/16.07.2008 г. на Изпълнителния директор на АГКК находяща се в гр. Севлиево, община Севлиево, пл. „Свобода“ № 1, при граници: север – площад, изток – стълбище, юг – коридор, запад – административно помещение, съгласно № 7777/17.01.2024 г.

2. Възлага на Кмета на Община Севлиево да сключи договор по т. 1 с Агенция по геодезия, картография и кадастър.


Заличена информация на осн. чл. 4 от
Регламент (ЕС) 2016/679, чл. 59 от ЗЗЛД


Д-Р ИВАН ИВАНОВ
Кмет на Община Севлиево



СЛУЖБА ПО ГЕОДЕЗИЯ, КАРТОГРАФИЯ И КАДАСТЪР - ГР. ГАБРОВО

5300, Пл. "ВЪЗРАЖДАНЕ" №5, ет.4, 066/801644,
gabrovo@cadastre.bg, БУЛСТАТ:130362903

СКИЦА НА СГРАДА № 15-1239688-22.11.2023 г.

с идентификатор 65927.501.1577.1

Гр. Севлиево, общ. Севлиево, обл. Габрово

По кадастралната карта и кадастралните регистри, одобрени със Заповед РД-18-77/16.07.2008 г.
на ИЗПЪЛНИТЕЛЕН ДИРЕКТОР НА АГКК

Последно изменение на кадастралната карта и кадастралните регистри, засягащо сградата: **няма данни за изменение**

Адрес на сградата: **гр. Севлиево, пл. Свобода № 1**

Сградата е разположена в поземлен имот с идентификатор 65927.501.1577

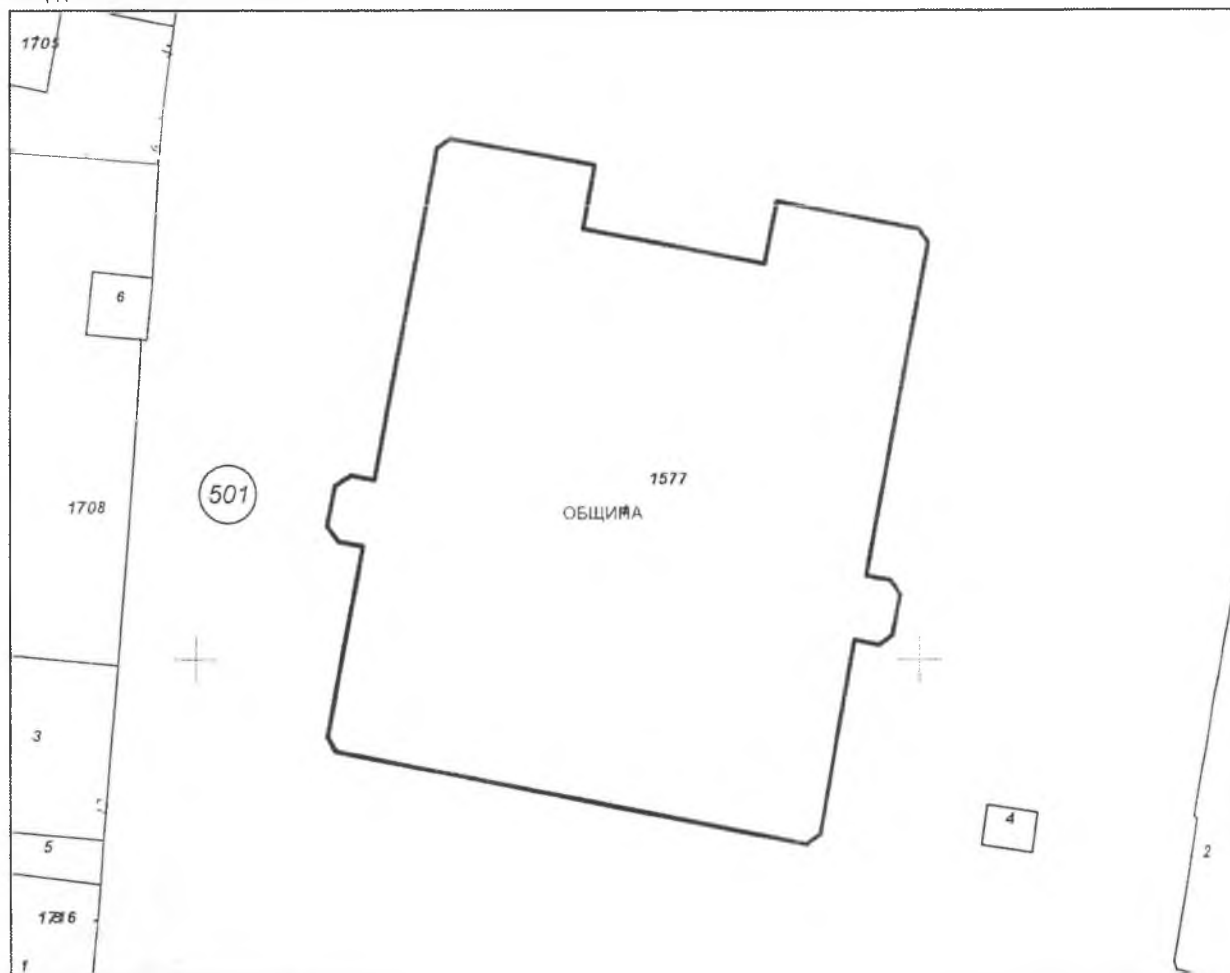
Застроена площ: **1426 кв. м**

Брой етажи: **3**

Брой самостоятелни обекти в сградата: **няма данни**

Предназначение: **Административна, делова сграда**

Координатна система ККС2005



М 1:500

Скица № 15-1239688-22.11.2023 г. издадена въз основа на
заявление с входящ № 01-653457-22.11.2023 г.

Заличена информация на осн. чл. 4 от
Регламент (ЕС) 2016/679, чл. 59 от 33/ДД

Димитър Христов Желев ОБА Севлиево

Подписан с квалифициран електронен печат Geodesy Cartography
and Cadastre Agency, E
DN: C=BG, L=Sofia, O=Geodesy Cartography and Cadastre Agency,
OID.2.5.4.97=NTRBG-130362903, CN=Geodesy Cartography and
Cadastre Agency



Стар идентификатор: **няма**
Номер по предходен план: **няма**

Собственици по данни от КРНИ:
1. 000215889, ОБЩИНА ГР.СЕВЛИЕВО

Няма данни за идеалните части

Акт за публична общинска собственост № 23 том 3 рег. 673 от 22.02.2005г., издаден от АВ - СЛУЖБА ПО
ВПИСВАНИЯТА - ГР. СЕВЛИЕВО

Носители на други вещни права по данни от КРНИ:
няма данни

Скица № 15-1239688-22.11.2023 г. издадена въз основа на
заявление с входящ № 01-653457-22.11.2023 г.

Заличена информация на осн. чл. 4 от

..... Регламент (ЕС) 2016/678, чл. 59 от ЗЗЛД

Димитър Христов Желев ОБА Севлиево